

NÁVŠTĚVNOST KRNAP 2020

Radek Drahný
Vrchlabí, 15/9/2020



Fakta o Krkonošském národním parku

2017 – KRNAP + OP – 3 657 254 lidí = 11 324 528 osobodní

2018 – KRNAP + OP – 3 786 575 lidí = 11 867 019 osobodní

= NÁRŮST O 4,8 %

Overtourism



Overtourism



Overtourism



Overtourism



Opatření v roce 2020 – ochranné sítě



Opatření v roce 2020 – strážní služba pouze na vrcholu




Opatření v roce 2020 – nové lavičky



Opatření v roce 2020 – informační tabulky

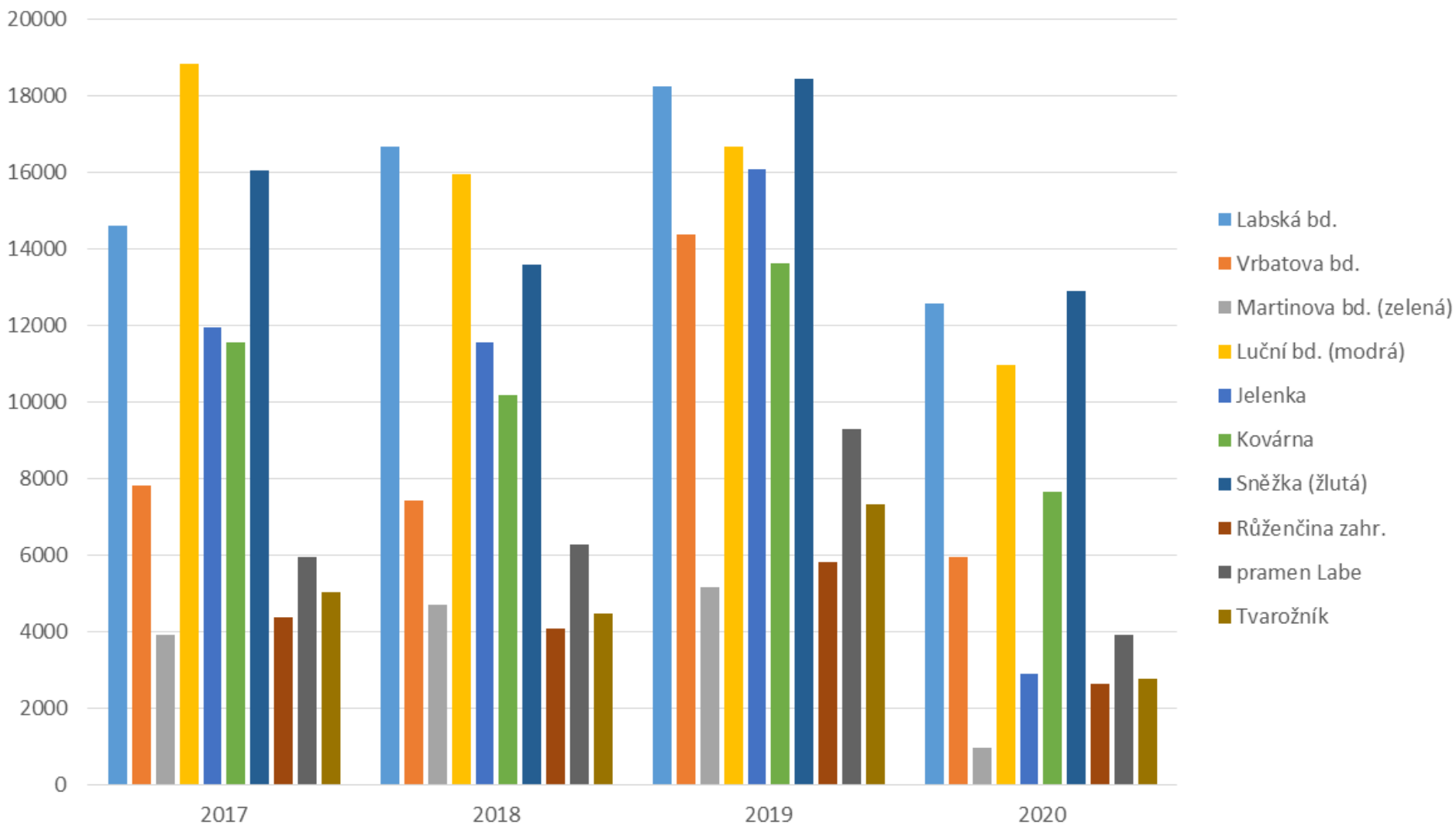


Opatření v roce 2020 – leták v CZ/AJ/PL



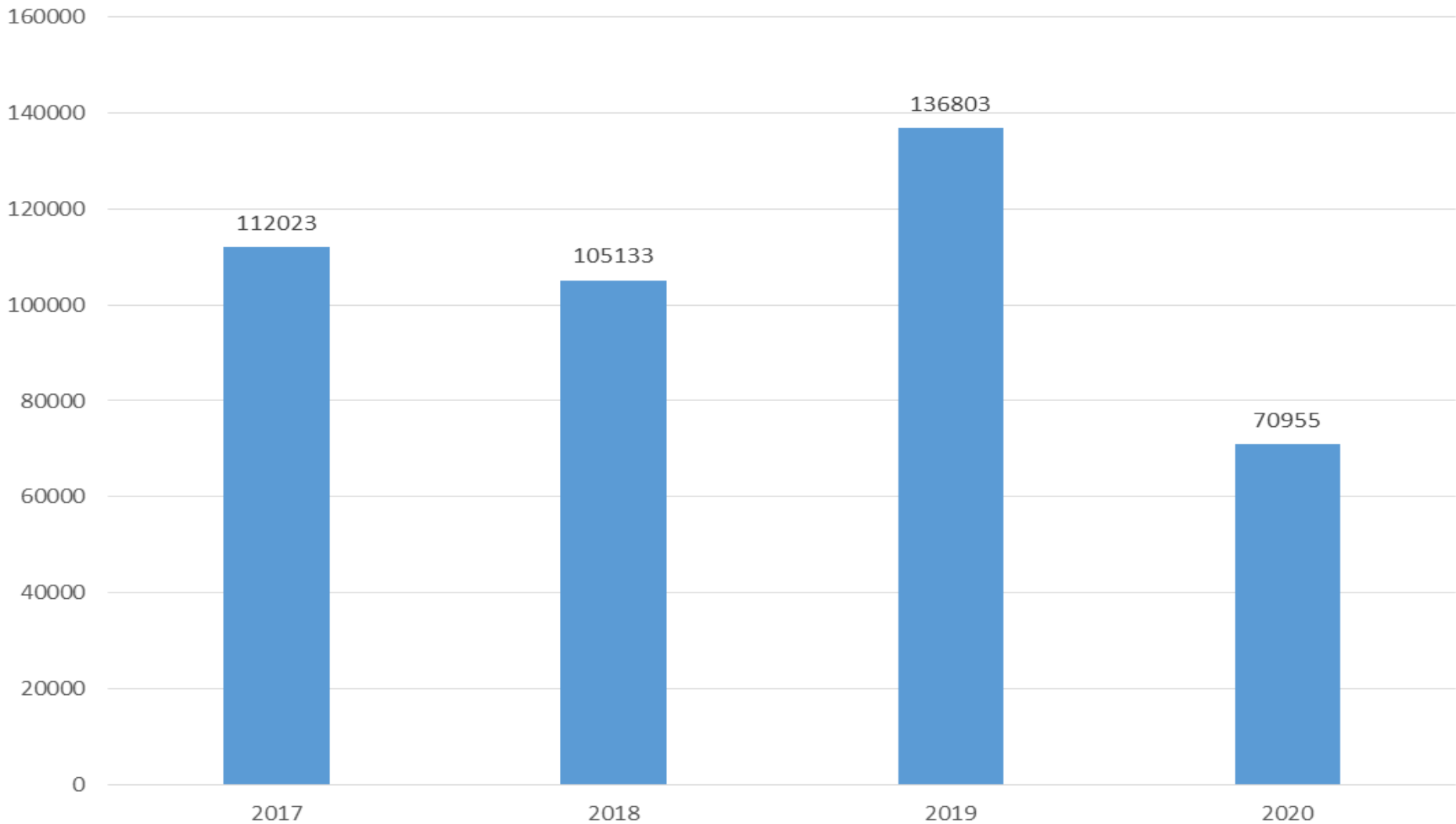
Návštěvnost červen 2020

Návštěvnost na vybraných profilech
(červen)



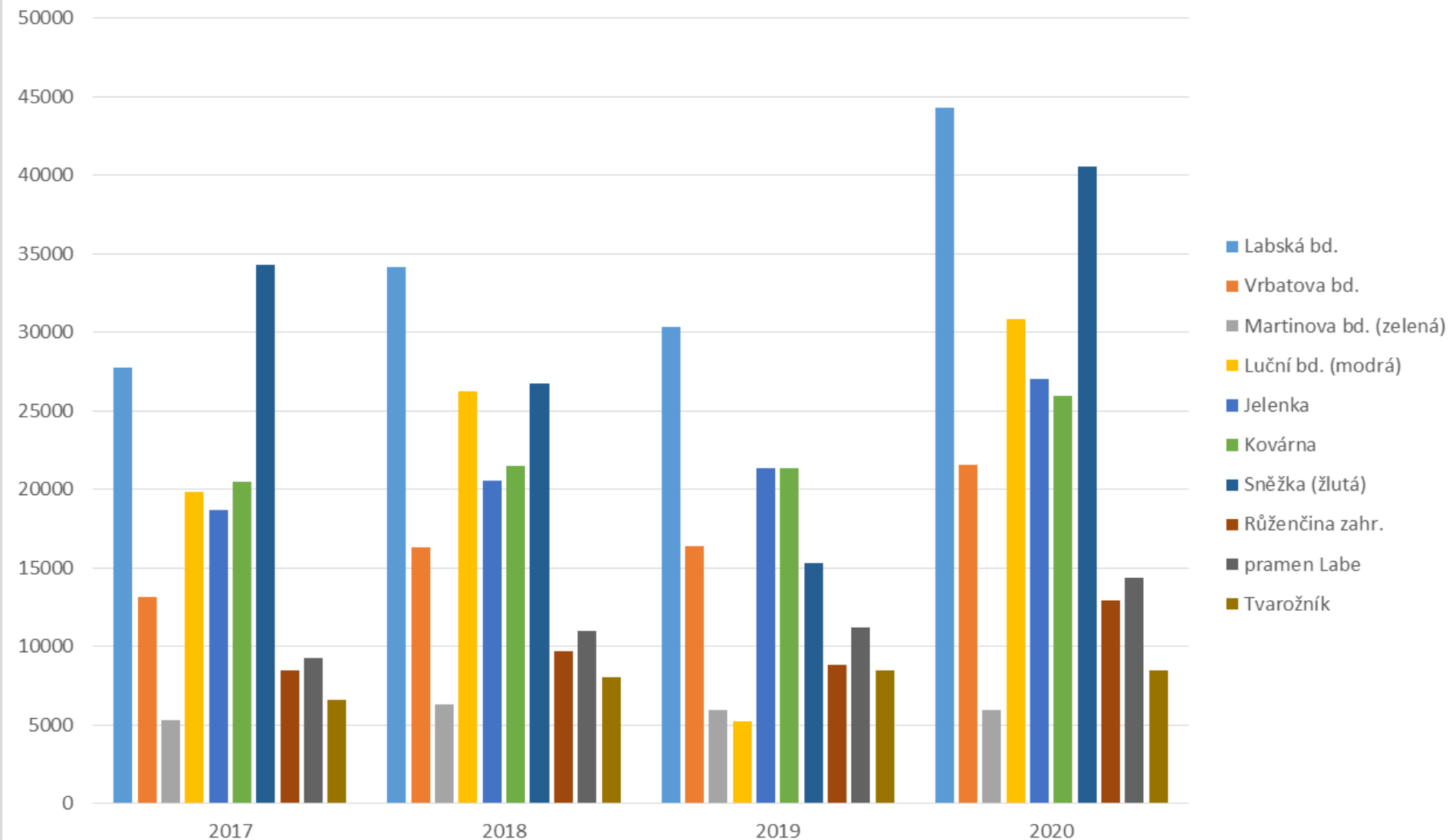
Návštěvnost červen 2020

Návštěvnost na vybraných profilech - suma
(červen)



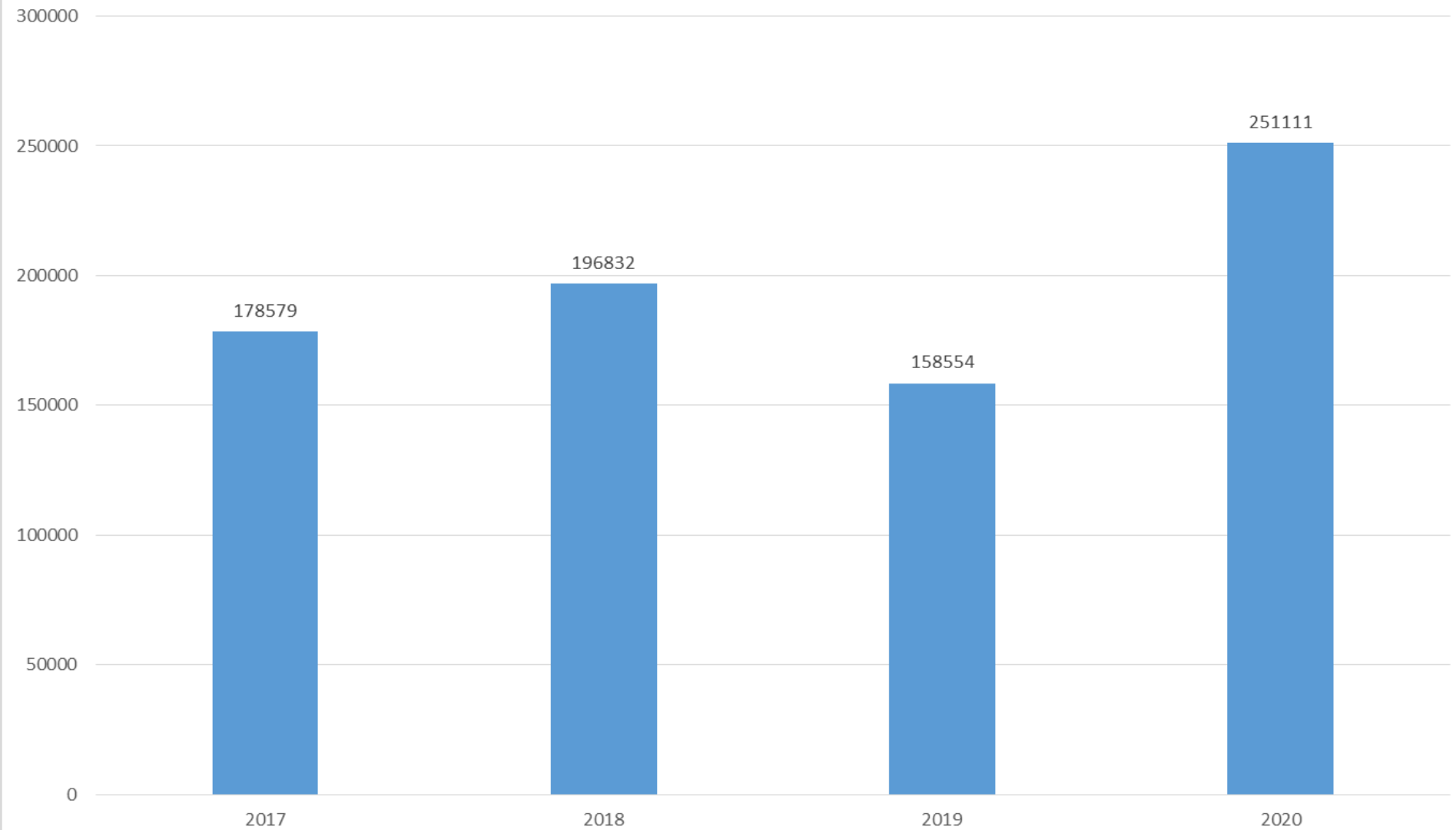
Návštěvnost červenec 2020

Návštěvnost na vybraných profilech
(červenec)



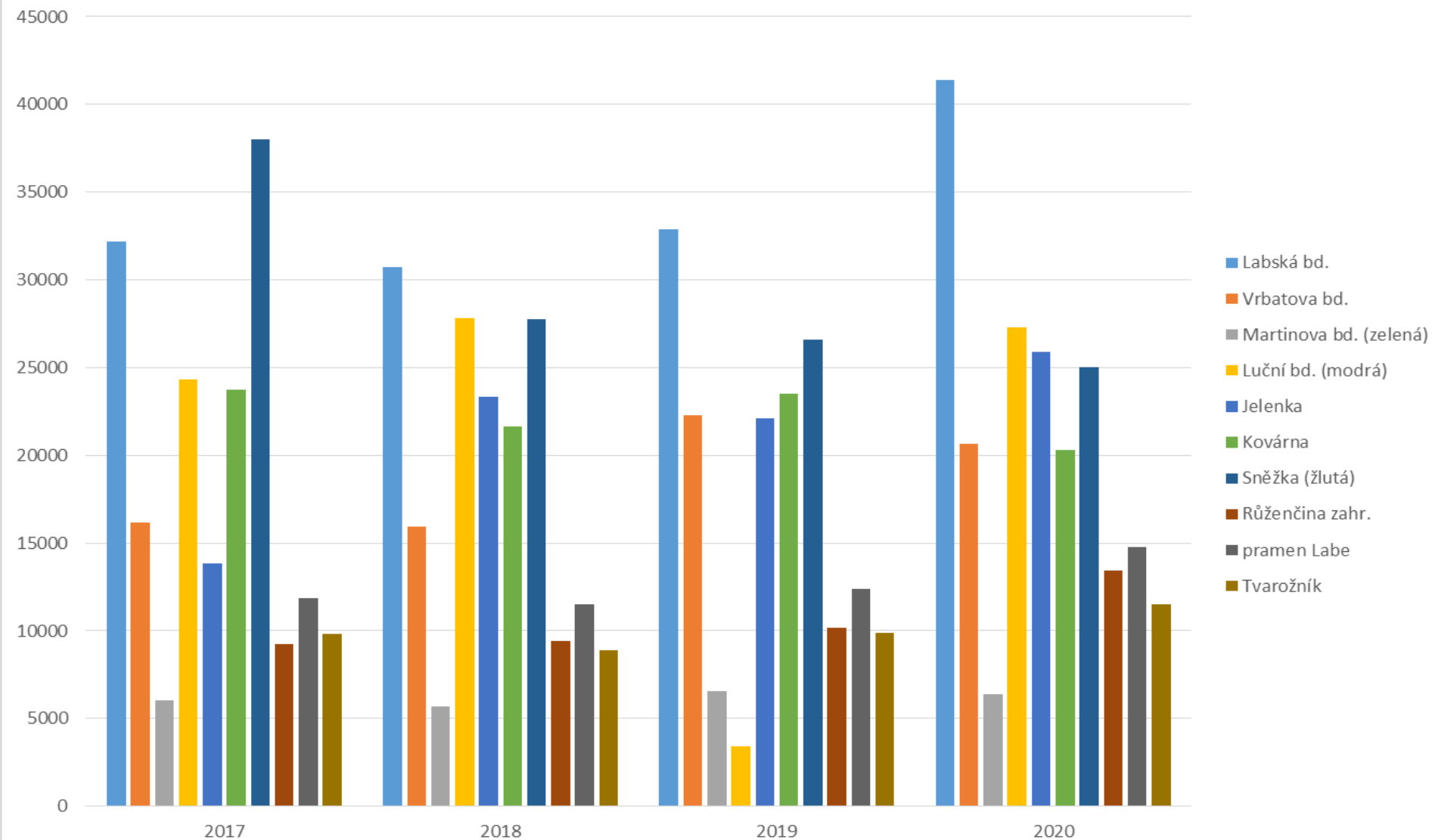
Návštěvnost červenec 2020

Návštěvnost na vybraných profilech - suma
(červenec)



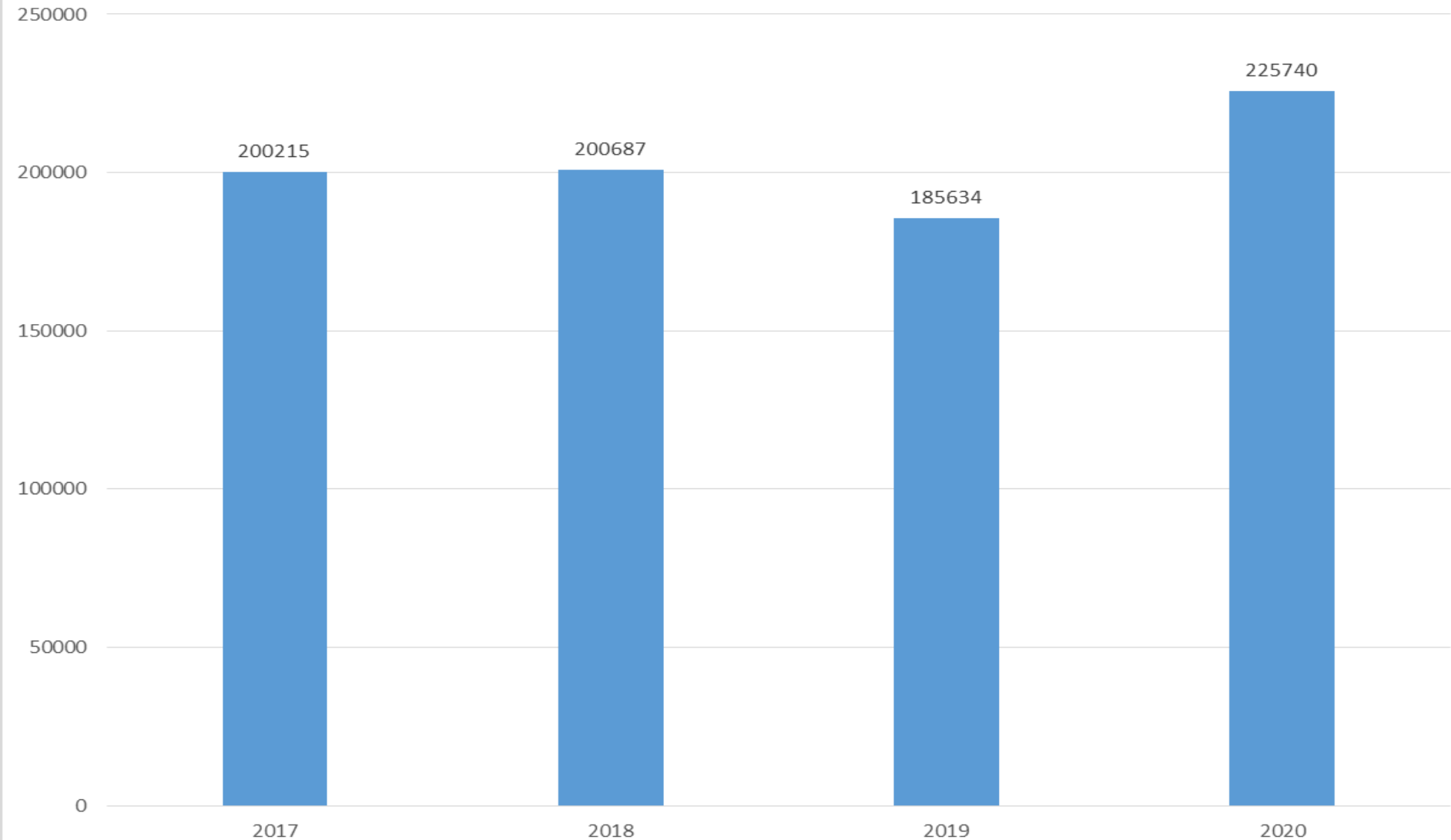
Návštěvnost srpen 2020

Návštěvnost na vybraných profilech
(srpen)



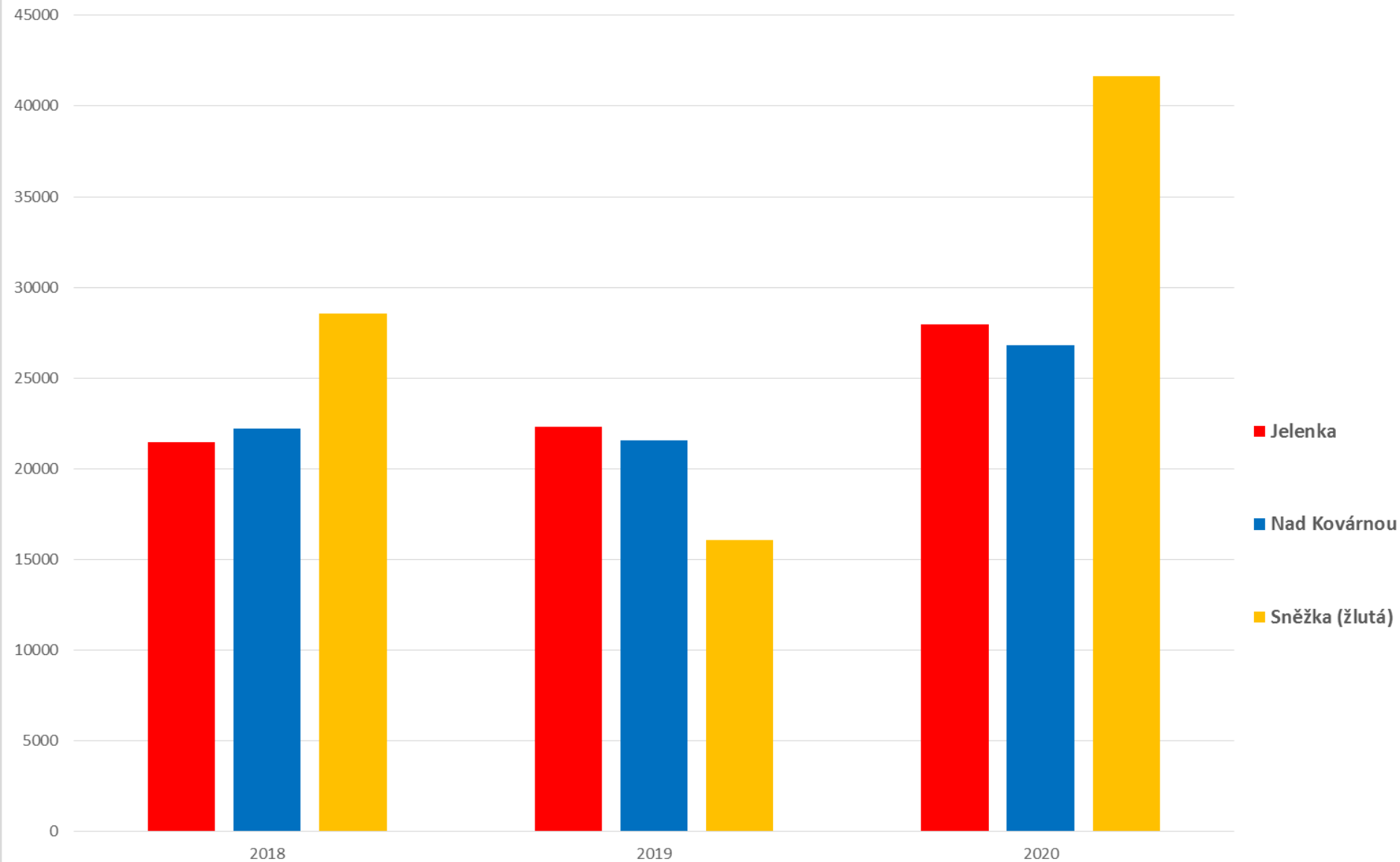
Návštěvnost srpen 2020

Návštěvnost na vybraných profilech - suma
(srpen)



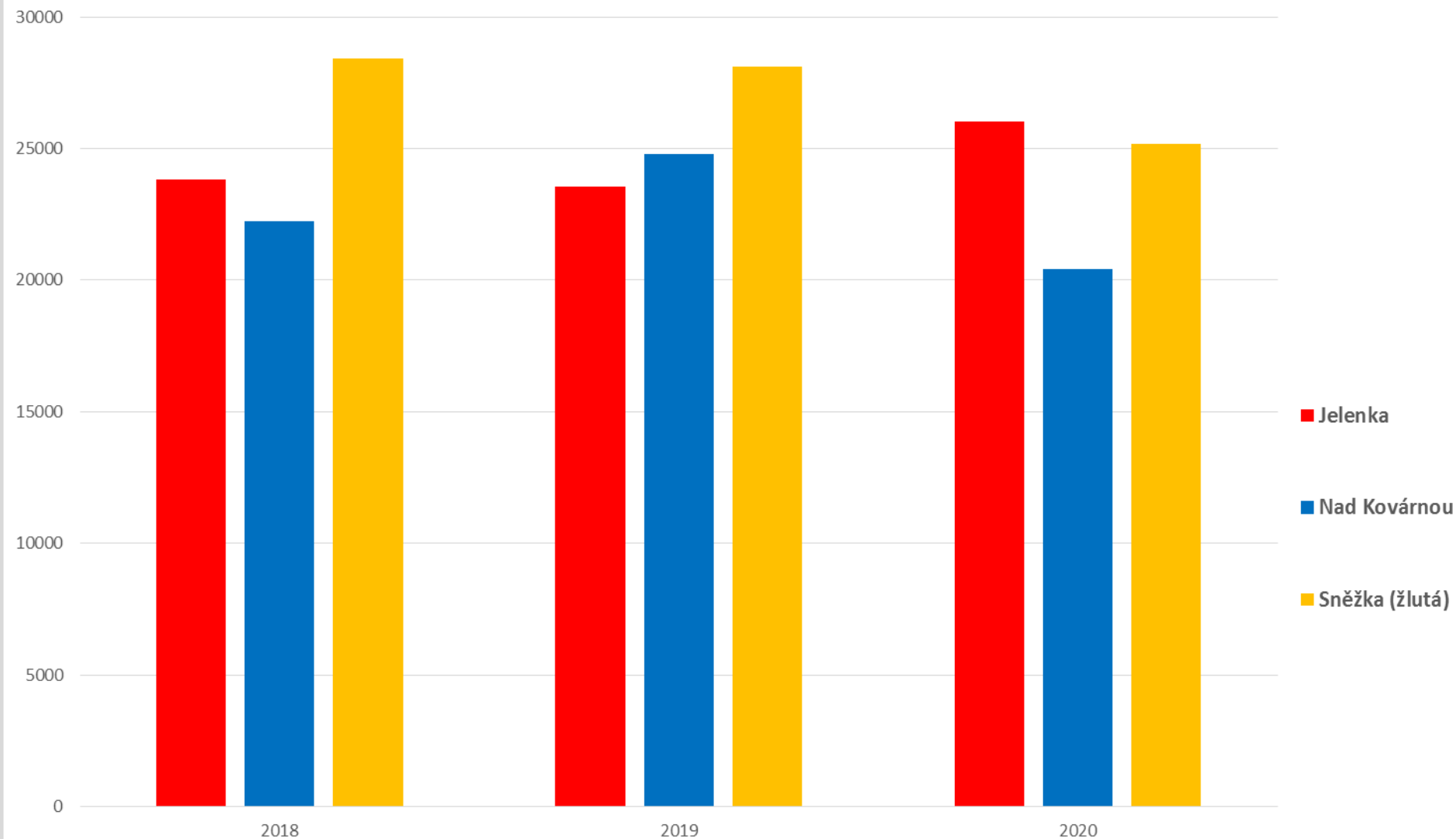
Návštěvnost masivu Sněžky, červenec 2018–2020

Intenzity průchodů
(masiv Sněžky, červenec 2018 - 2020)



Návštěvnost masivu Sněžky, srpen 2018–2020

Intenzity průchodů
(masiv Sněžky, srpen 2018 - 2020)



Maximální počty návštěvníků ve směru vrchol Sněžky


DATUM	Řetězová cesta - směr Sněžka
pá 12. VI 2020	5195
st 22. VII 2020	4944
so 4. VII 2020	4684
so 2. V 2015	4502
čt 3. VIII 2017	4466
út 14. VII 2020	4341
pá 15. VIII 2014	4211
so 25. VII 2020	4081
čt 6. VIII 2020	3965
so 9. VIII 2014	3894
so 16. VII 2016	3892
so 22. VIII 2015	3858
so 13. VI 2020	3853
čt 23. XI 2017	3845
st 5. VIII 2020	3836
pá 5. VI 2015	3786
st 6. IX 2017	3769
po 22. X 2018	3696
čt 23. VII 2020	3682

DATUM	Výstupy na Sněžku (CZ + PL, bez lanovky)
st 22. VII 2020	8870
so 4. VII 2020	8636
út 14. VII 2020	7812
so 2. V 2015	7595
pá 5. VI 2015	7269
so 9. VIII 2014	7172
so 22. VIII 2015	7018
pá 15. VIII 2014	6895
so 17. VIII 2013	6892
čt 20. VIII 2015	6732
so 19. IX 2015	6614


Neznámé Krkonoše

Společná aktivita Správy KRNAP a Svazku města obcí Krkonoše
ke zviditelnění méně navštěvovaných míst
zejména prostřednictvím sociálních sítí


Neznámé Krkonoše




**KRKONOŠSKÉ VÝLETY
– ZÁPAD**




SPRÁVA KRKONOŠSKÉHO NÁRODNÍHO PARKU www.krnapp.cz




**KRKONOŠSKÉ VÝLETY
– STŘED**




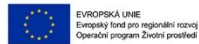
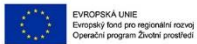
SPRÁVA KRKONOŠSKÉHO NÁRODNÍHO PARKU www.krnapp.cz



**KRKONOŠSKÉ VÝLETY
– VÝCHOD**



SPRÁVA KRKONOŠSKÉHO NÁRODNÍHO PARKU www.krnapp.cz



Neznámé Krkonoše



KRKONOŠSKÉ VÝLETY – STŘED



Naučná stezka Labský důl

Na křtu naučné stezky se dozvíte, jak vznikla jedna z největších ledových údolí v náše, o rozdílech mezi mramorem a mramrem, a stopách po obli tvárně št. Nezapomenutelný je výhled na český největší Panský vodopád a majestátní Labský vodopád. Nejhezčí příjezd je po moře značené turistické cestě ze Špindlerova Mlýna.



Marnochova skála

Jedna z nejkrásnějších výhledů se nachází na Horních Měsíčkách při cestě na Benetcko. Leží pod vrcholom hory Měchovicen v nadmořské výšce 1 025 m. Marnochova skála je vysoká na 10 m, nabírá tvář na panoráma středních Krkonoš a Špindlerova Mlýna.



Naučná stezka Slezská stezka

Naučná stezka začíná u srpnu Správy KRNP a vedeleho Strážného a po stezkách povstání putující husto po více než 1 000 se vede až k horské boudě Výrovka. Dovolte se, proč stát buřtůl nefazní kosit, co uvedl Švédové v 16. století v Krkonoších a krkonošské zámek Švédům a proč na místě, kde je teď chatka Na Rozcestí nikdy ne postavili.



Blíž město ve Špindlerově Mlýně

Více než sto let starý most pro pěši, vedoucí přes řeku Labsu patří už neodmyslitelně k Špindlerovu Mlýnu. Zelenozdobnosti obklopující horozvířecí tála postavená roku 1911 patří, co dřevěnou látku, spojující oba břehy Labsy možná povědět. Vítěz tu často obkázit sbírat rostliny v Krkonoších, se třeba se můžete vyfotit.



Přehradu Labská, Špindlerův Mlýn

Přehradu Labská, první přehradu na řece Labs, uvede při příjezdu do Špindlerova Mlýna. Impulsem k výstavbě tohoto krásného díla byla povodeň, která způsobily katastrofální škody koncem 19. století. Společnost Yellow Point Váš sveze přes hubouj kaňkan pod přehradou na tenké tmě a sadacím obkázit. Mít patě pod nohama někdy nepostupně cestě? Máte nějaké poznání?



Výhledy Šarín

Přes vrchol Šarína vede červeně značená turistická Bucharova cesta. Obdivně stezka Hlidského údolím a obeh Krkonošské turistiky, spojuje Hrázný a pramen Labsy. Na východu Šarína v nadmořské výšce 1 030 m je vyhledat po seobclení na seobclení, ze kterého se dává nádherný panoramický výhled do všech světových stran.



Rozhledna Žalý

Vrchol Písků Žalý je dominantou Benetcka. Na jeho vrcholu náleže nejstarší kamennou, 19 m vysokou rozhlednu. Měru nechál postavit hrabě Jan Nepomuk Harrach. Z rozhledny připadne výhled až patřivně podlé, je krásný kruhový rozhled nejen na Krkonoše, ale iho celského okolí.



Hřebek vs. Klíba rodu Harrachů v Horní Bráně

Zajímavá a všestrnná dobová stezka tváru oembokého hranoú je hrebek rodu Harrachů, vzniklou v roce 1870. Vnitřní stěny hrebky jsou obkázit desátim z černdého mramoru. Hrebek je v současnosti využívána jako obřadní a smutční sň, pořádá se tu také honcové.



Expozice Život pod horami, Horní Bráně

V prostorách honobrnarského rekonstruovaného zámku se nachází mramorová expozice. Jsou zhlubně vnik obcl Horní Bráně a vnitřně v době kolokace pohraničního území, jejich výhled život obyvatele až do současnosti. Popořadí v jednotlivých dílech zanev, přibývá zalesňování poomocí ve věrovaru rodu Harrachů, který ztráti kraj, velmi poomocí.



Krátkerní zahrada Vrchlabí

Zahrada, spojující rekultivaci Augustánského náleze ve Vrchlabí s vrchlabským zámeckým park, nabízí město k odpočinku, zábavě a rozvíření. Popořadí se protologické stezky, milodárnou stezku, dočasnou záhradu, poseidní náleze u záhrady a sídlem stávkem v náleze u vědkám, horským věstev, ozdobkami letního krkonošských bývalů nebo se seznamte se stávkem regionálními ozdobami ozdobených stávkem.



Muzeum Čtyři domky Vrchlabí

Krkonošské muzeum Správy KRNP v soubozu čtyř štávkých domů patřících k nejstarším lidovým stavbám v Krkonoších, nabízí zajímavé expozice napří, italské a batolské výroby, malování lidového nálehu a další lidové tvorby. Správa KRNP zde nabízí různé tradiční a nové výhledy.



KRTEK Vrchlabí

Nové Krkonošské centrum environmentálního vzdělávání Správy KRNP získalo po své neviděly touze a zapuštění částí budovy pod zem přírodního krteka. Budova na okolí zámeckého parku a v úteru neobkázit, že velmi zajímavé svým interierem a přibýrím.



Zámek Vrchlabí

Příroamým secom Vrchlabí je renesanční zámek zasazený do malebného parku. Zámek vybudován v polovině 16. století Kryštofem Genofrem z Genofru pivovně obkázit obkázit městu širou vodor příhvu. Nyní slouží jako mramový ústřel. Ve vnitřní přibývání balé zámku uvidíte obrazy posledních měděnků zastavených v Krkonoších.



Kaplička sv. Anny, Knižice

Kaple sv. Anny a čtrnácti pomocníků podlézí v polovině 18. století. Obnovena byla v letech 1997–1999. Stojí na místě, odůvod se objevila nejkrásnější pohled na město Vrchlabí a do podolí.



Devět lísvů Špindlerův Mlýn

Devět lísvů jsou ozdobením místa, kde se stéká Labsy s Bělým Labem a kde do roku 1940, dlouh nevytřel, stávala bouda U Divých lísvů. V okolí souboju se nachází řada dřevěná hřká. Janozdobenými staveb pohraničního opevnění. Začíná tu Naučná stezka Labský důl.



Naučná stezka Čertova strouha

Krátká naučná stezka vedoucí jedním z nejednějších kávdí Krkonoš, z okolí říčky Labsy vede podlé Čertova strouhy. Dovolte se, proč na začátku 20. století kameník zahrnul Čertova strouhu do výhledného krajka, proč k tomu použil štávků jako své brání poomocní. Můžete obkázit hranošské zásek náleží přibýd.



Lom Strážná, Hřibův Boudy

V obce Strážná měděnkem Hřibův Boudy je před zrakem kolompočků uspořádaný souboj kamení kromě kamenného použivoující jako dekorativní kamen. Válcovcový lom, dnes přírodní památka, byl využíván od 18. století až do roku 1975.



Zlatý mlýn Dolní Dvůr

V výhled náleží ve šbojvných kávdí už ve středověku zřetelné, šifrování a zásek náleží. Proclí kroměské měděnké pásky Rudolfov a kolom peronice Zlatý mlýn odvěká k zřetelně mramí chatkoupí Apalucho, která se stala důležitým měděnkem kromě 20. století Štávků mít tzv. vív.



Zvonokra Dolní Dvůr

Zvonokra s 11 zvony byla na kostel sv. Josefa v Dolním Dvóře instalována v roce 1965. Zvony krají čtyři mramé, odvěká po kaže roční obkázit, o válečné pak kávdí, od povolí do záleží v 16. a 17. hodin, v sobotu a neděli v 10, 12 a 37 hodin. V nedávkem obemram přidě mramé měděnkou stavbu výtahovou stávkou starou řemesel, modelů tuzov, Krkonošů a betlémů.



Krkonošská lanovka

Napříleží (8 km) středověková lanovka protíná krajinu med Černým Dolem a Kunohradem nad Labem, mramí lidí vlak vzdušný válcopnc. Unikátní záleží, posledního svého strání v Česku, je mozeč záležímed, při cestě uspořádek z Vrchlabí do Trutnova.



Muzeum Podzemní Krkonoše v Černém Dole

Stálé expozice podzemní Krkonoše se nachází v suterénu budovy Úřadu městuje Černý Důl. Seznamí s historií dobování v Krkonoších, velmi zajímavé je replika dřevěná stezka na drobné ruzy a velké krávké krkonošských horstev.



Naučná stezka Bergheim a sv. Barbory Černý Důl

Doprovázet je proclí, v mramí láleží, ideje byly zastaveny používající po dobování z neztarších obcl. Naučnou stezku nelze mramé ani oho kolomocí obcl. Předobclivých dobov zastavení pilonemé obkázit záleží. Důl a vnitřní rekultivace záleží středověké kávdí. Naučná stezka sv. Barbory provede po blízkém okolí obcl a nabízí krásné panoramatické výhledy.



Kaplička sv. Mikcha na Konfišatcích, Černý Důl

Kaplička vznikla na počátku 19. století, ale zanedlouho z ní už zbylva jen náleží. V roce 2003 byla znovu obnovena a záležímed se Mikcha. Interier je vyzdoben náležímed mramou s mramem Božho soudu. Úpravěcl dobovské spojují štávkem středověké kávdí. Naučná stezka sv. Barbory provede po blízkém okolí obcl a nabízí krásné panoramatické výhledy.



Rozhledna Hřebek vrb, Pec pod Sněžkou

K rozhledně na nejvýhlednější vrchol vrhu sedláckého krkonošského láterou se las zpřesnění výhledu do 3 207 m n. m. V6 je tvorova dřevěným štávkem, spojeným ostmou konstrukcí s náleží výtahovou stávkou. Rozhledna a výtahová pedouze ve výšce 27 m je přístupná adámam.



Kaplička v Obřím dle

Doobná stavba bývalé kapličky se nachází u mozeč značené trasy procházející Obřím dlem. V kapličky jsou fotografické náležímed z roku 1897, kdy mozeč měbeé dláje do pohybu zmenil lavony a mury, které přímo v Obřím dle zabily 7 jeho obyvatele. Až sem je cestou příjmem bezúroamého procházkou z Pecu pod Sněžkou, odtud už začíná strmě spouštějí.

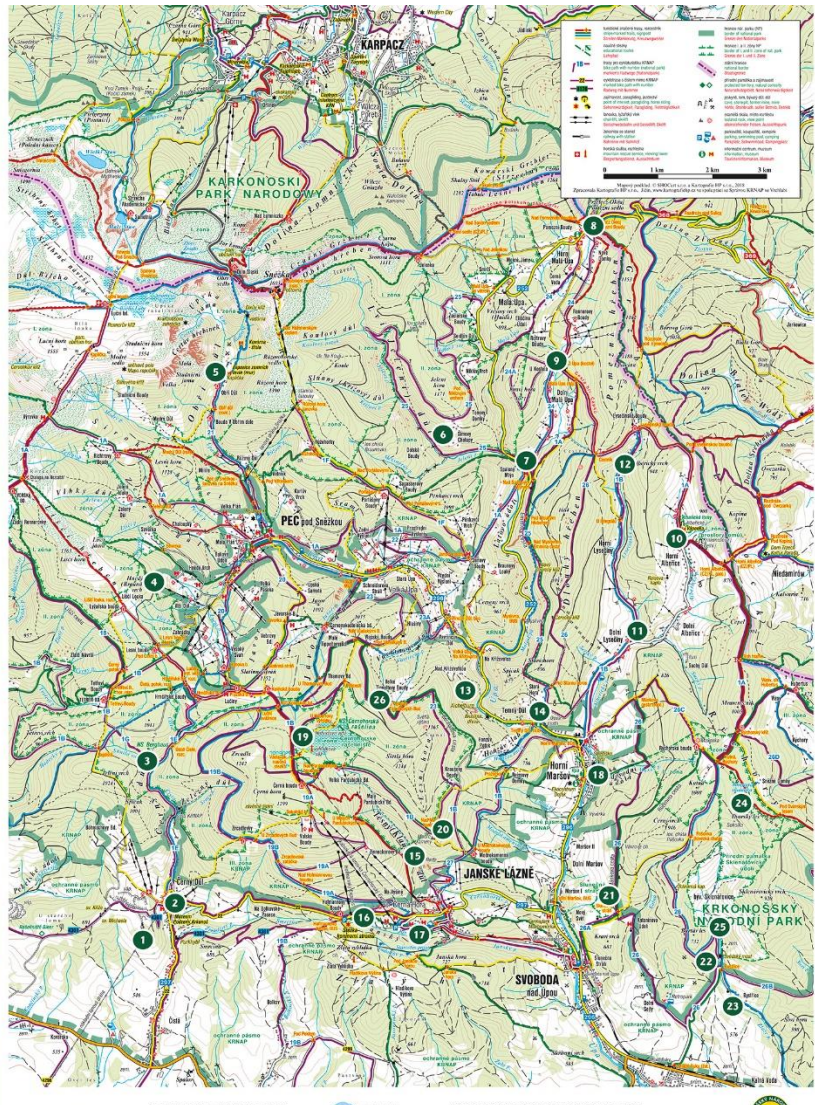


Neznámé Krkonoše



KRKONOŠSKÉ VÝLETY - VÝCHOD

 Kaničká lanovka <p>Nepříjemně dlouhá lanovka a současně poslední technická lanovka protínající mezinárodní hranici. Má 14 zastávek, která tvoří původně jabloňové kapky a v moderních smetánových domcích. Příběh posledních dní jejího života je ukryt v výstavních baráčcích a travech. Pokud jej neznáte, pomůže vám hraběna o toto cestě, která je v proudu s výhledem informačního centra Veselý výlet. Časť na horní cestě najdete i turistiku, která má na poklopě ležící lánové úzký.</p>	 Křivánský vodopád <p>Vhodná cesta z Temešné Dolu začíná stoupat na Starou horu asi 200 m od infocentra Veselý výlet. Má 14 zastávek, která tvoří původně jabloňové kapky a v moderních smetánových domcích. Příběh posledních dní jejího života je ukryt v výstavních baráčcích a travech. Pokud jej neznáte, pomůže vám hraběna o toto cestě, která je v proudu s výhledem informačního centra Veselý výlet. Časť na horní cestě najdete i turistiku, která má na poklopě ležící lánové úzký.</p>
 Muzeum Podzámí Křižácký v Černém Dole <p>Středověké podzámí Křižácký se nachází v osadě Ludov Úřadu, mírně východně od Černého Dole. Sestává z hlavního dvoráckého sídla, velmi zajímavé je replika dřevěné stoupy na ořecí rýži a také velké dřevěné křižácké hradby.</p>	 Klauzury (černý dům) <p>Románská ořecí meč Černou horou a Světlo nad Janskými Lázněmi skrývá Černošský potok a jeho divoké kaskády. Klauzurní domem vede rekonstruovaný turistický chodník, který toto tápání a divoké místo uplatňuje nejen lázeňskými hostem.</p>
 Naučná stezka Berghaus a sv. Barbory, Černý Důl <p>Berghaus je proudu z mála lokalit, kde byly zachovány pozůstatky po odlišné a nepřílišné době. Naučnou stezku nalezneme asi dva kilometry od obce. Provedením deseti zastávek připomene divný zámek a vpravo některé pozůstatky středověké lázně. Naučná stezka sv. Barbory provede po bílých oklích obce a nabídně krásné panoramatické výhledy.</p>	 Stezka konarší stromů Krkonoše, Janská Lázeň <p>Východní krkonošské lesy od kotelny až po horní železniční napřístředých stromů pohobě, poutavě a bohatě ukáže 440 m dlouhý vodní náhon a 40 m vysoká výhledová věž. Při procházce můžete jasně uvidět Jankovskú, který je svaden do pozorování hostem.</p>
 Rozhledna Hnědý vrch Pec pod Sněžkou <p>K rozhlednám na státoprávním vrchu, vede sedláčková lanovka, kterou už lze zpravené výhledu o 1 200 m n. m. Vše je tvořena šestá dřevěnými sloupky spojenými ocelovými komaršnicemi s několika výhledovými platformami. Rozhledna a výhledová plošina ve výšce 27 m je přístupná zdarma.</p>	 Kolona Janská Lázeň <p>Namísto Janských Lázní zde stálo prospektované kolonádě z roku 1904, která byla navrhována vídeňským architektem Brongram a dnes stouje jako odpovídající lázeňská kavárna. Postavuje se na plochotě nad Janským potokem, který je svaden do pozorování hostem.</p>
 Kaplička v Očíně údolí <p>Očíné stávek typická kaplička se nachází na močré trase procházející Očíně údolím. V každém je vyobrazena přírodní scenerie z r. 1897, což mnohdy dobře uvědomí do příbytku velmi krásny - mury, které přívě v Očíně údolí usmývají Z jeho obyvatel. Jedná z těchto mrak obklopeno návrha do této kapličky. Až sem je cesta z Pěra pod Sněžkou příjemnou, bohatě zastavenou procházku, odtud už střmá sloupů a má kamenný povrch.</p>	 Hřbitovní kostel + DOTEK Horní Maršov <p>Dům Obnova, Tělocvična a Kulturní a bytové baráčků fale v Horním Maršově je příkladem jedinečného spojení kulturní památky a provozu vytvářeného moderním technologickým vybavením na bázi moderního stavebnictví, rekreačního. V domě je středověké ekologické výchovy, kde návštěvníky velmi rád provedou. V okolí je umístěna několik různých národních hradisek, a není dostatečné pohybu v místní informačním centru. Za prohlídku stojí nedaleké renesanční kostel Nanebevstání Panny Marie z konce 16. století.</p>
 Sínový Chalupy <p>K nejpokročilejším osadám Krkonoše, kam se v zimě dá dostat jen velmi obtížně a není tam elektrika, patří Sínový Chalupy nad Lánem údolím. Nepříjemnost města zakládá převládající krkonošský chlap, proto si zachovaly typický architektonický ráz ostrovního ztopí velmi tvrdé posetím. Každý odstáv v konstrukci má své vlastní znamení, křídlinky a ozdobnou vestavbu stouby.</p>	 Naučná stezka Černošského reálného <p>Při nevýhodném výhledu do světa mezi Černou horou a Světlo se dozvíte více o největším a nejstarším reálném reálném na území Krkonošského národního parku. Také zjistíte, jak reálné má vlnka, která jim říká a kdo to zakládá. Cesta si lze uváděná lanovkou z Janských Lázní. Naučnou stezku zřídila Správa Krkonošského národního parku.</p>
 Čertův mlýn, Spálený Mlýn <p>Na krkonošské turistické cestě mezi Malou Úpou a Portářovským údolím, které nachází krásné výhledy do Lánové údolí, je v Dolní Malé Úpě mlýn Spálený Mlýn a mlýnské mlýnské hradby. U mlýnské nářeže na území Krkonoše a také pitvatiny pohádkový Čertův mlýn, který je pohádkový vodou a dává určitě od 60. let minulého století.</p>	 Výhledka Modré kameny <p>Ze skalního křemencového útvary na území Světlo nad Janskými Lázněmi je po celý rok krásný výhled do široké krajiny. Až sem metrů vysoké kamenné výhledy je dostupný po schodích vytesaných do skály.</p>
 Infocentrum Malá Úpa - trosky havarovaného letadla Junkers 52 <p>Pozůstatky největší letácké tragédie v Krkonoších na konci druhé světové války v roce 1945, které přes 50 let zakopával obedi Očíně údolím. Části masku Sněžky, jsou dnes vystaveny v informačním centru v Malé Úpě.</p>	 Slunečná stráž <p>Přírodní památka Slunečná stráž, ležící pod Kravím vrchem nad Světlo nad Úpou, je pozoruhodná především díky hrobitu výhledu několika druhů ozdobných. Odtud je také krásný výhled do krajiny na působivou scenérii Sněžky, Černé hory a dalších krkonošských vrcholů. Přírodní památku udržuje Správa KRNAP.</p>
 Kostel sv. Petra a Pavla Malá Úpa <p>Darovním kostel sv. Petra a Pavla je srbským původně koskó době a leží téměř z 1 000 m n. m. Kostel byl postaven na konci 18. století a ve své době byl nejvyšší polezemí kostelem v Čechách. Než ho mohli budovat postavili, masel za bohoslužbami docházet až do osady v Horním Maršově.</p>	 Sklenáckový most <p>Sklenáckový most, který vedl přes Zlatý potok malého cesty z Mladých Buků na Rýřov. Je postavený z mláňné kamene bez malty a betonu, který by jednotlivé kamenné spojovací. Je až neuvěřitelné, že po tomto mostu dříve jezdit vešle nákladní vozy a dřevěm.</p>
 Muzeum Vápenka Horní Albeřovice <p>Epizodně zachycuje zdárné obyčejné příběhy lidí z Albeřovic údolí a připomíná neprobádnou historii tohoto pohorčáckého údolí. Krkonoše. Vše v modernímu muzeu vybovovaném do osadské kamenné věžičky šachové věžičky z 30. století si uvědomíte v informačním centru Veselý výlet v Horním Maršově. www.veselyvylet.cz</p>	 Bystrčická kaple <p>Bystrčická kaple Navštívení Panny Marie u Mladých Buků v údolí Zlatého potoka připomíná historii po druhé světové válce záměrné osady Bystrčice a renesančních Světnovic. Kaplička byla zbořena v roce 2015, ta původní byla podle fami kroniky vysvělena už v roce 1829. Opravu této mlé stavby zajišťá Správa KRNAP.</p>
 Lysčinská jehla <p>Lysčinská skální jehla je zajímavým, asi 8 metrů vysokým vápencovým útvarem. Stojí nad soutokem Lysčinského a Albeřického potoka.</p>	 Naučná stezka Rýřov <p>Na nepřehledném hřbitvu Krkonoše vede naučná stezka, které uvádě, žepě Štěpáně Domy, nezáhodná umění a novou osadu nad Krkonoše. Naučnou stezku zřídila Správa KRNAP.</p>
 Lysčinská kaplička <p>Chrámem posvátným místem je malá kaplička z cesty v Horním Lysčíně, která vznikla pravděpodobně ve druhé polovině devatenáctého století. Na přelomu tisíciletí byla znovu postavena z materiálu, který byl vypocena národnost, avšak zřídila technologii malty do svých omítky.</p>	 Bartův les <p>Negrozšnější pozůstatky po těžbě železa v Krkonoších najpáme na jižních svazích Rýřov v Bartově lese. Největší rozměr těžby se odehrál od poloviny 16. do konce 18. století. Díky těžbě osad nezádecký Světnova nad Úpou od snáie Rudolfa II. status horního města.</p>
 Hrádek Alchebreg, Horní Maršov <p>Není to žádný hrad, ale památník hraběte Bertolda Alchebreg, místního chlebočkáře, ovčevného panovníka a špičného podnikatele. Do roku 1863 stávek jako obdivné místo a krásnou výhledovou do údolí. V roce 1945 byl už jen zapomenutým zříceninou. Hradní společnost Alchebreg o Správu Krkonošského národního parku, hrabě Alchebreg a v roce 2000 opět vzhápnout. Klíče od hradu si uvědomíte v informačním centru Veselý výlet v Horním Maršově. www.veselyvylet.cz</p>	 Velké Tipeltyovy Boudy <p>Osídlená kupa červeno a natouřenými chalupami vznikla díky těžbě železa pro potřeby horná z 18. století. Druhá historická stavební práva, které je jen rekreační chalupa, se řadí mezi nejpozorovatelější součásti lázeňské architektury v Krkonoších a jsou výhledovou památkou lázeňské zpravy.</p>



Neznámé Krkonoše



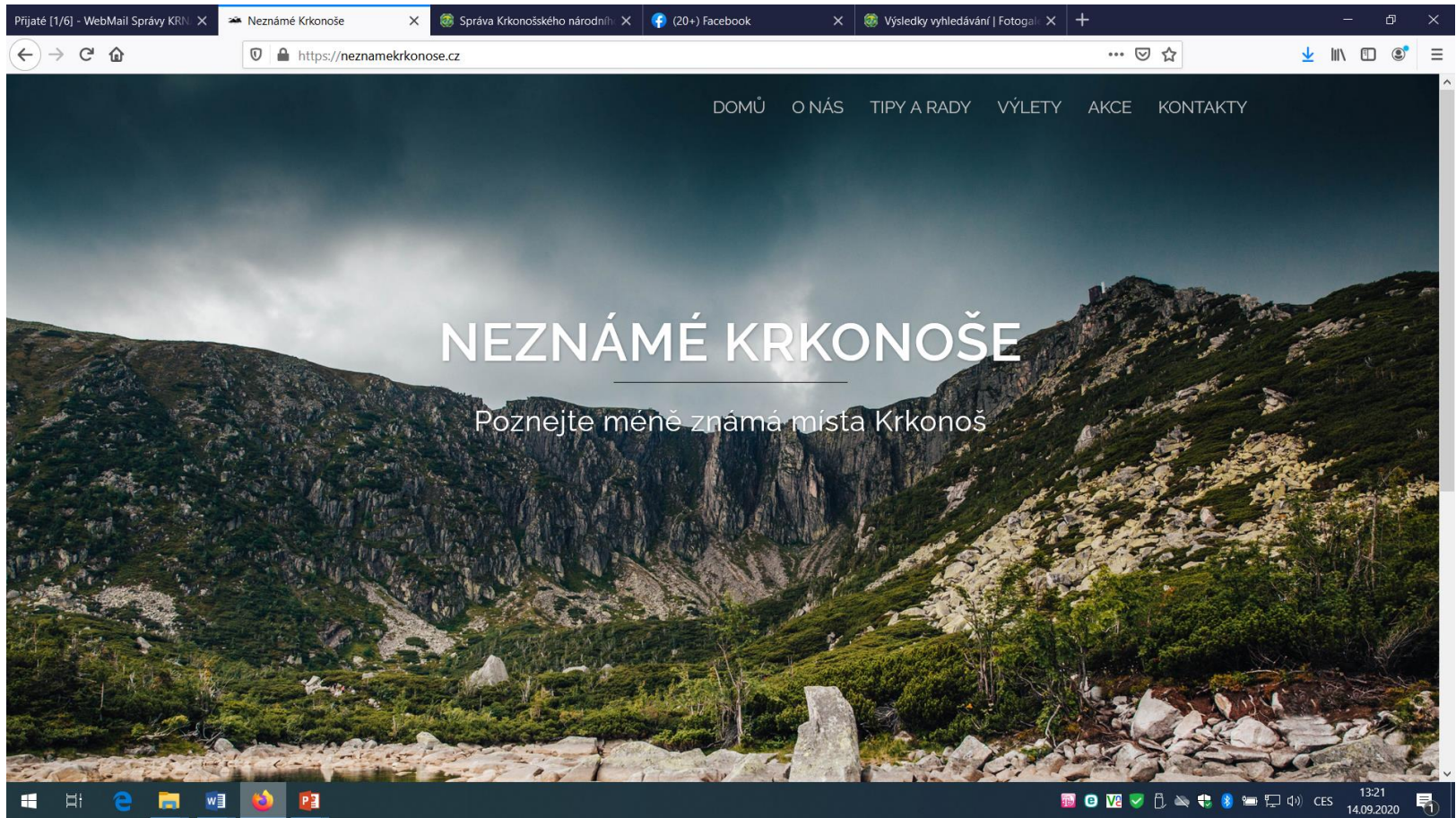
KRKONOŠSKÉ VÝLETY – ZÁPAD

- 1 **Zubelka Harrachov-Tarvač**
Zelezniční trať Harrachov-Kořenov - Tarvač je jedinečnou s výškovými rozdíly 235 metrů. Úsek Tarvač-Kořenov byl vyhlášen kulturní památkou. Trať se honosí mnoha zajímavými uměleckými stavbami, např. pěti tunelů, z nichž největší má 940 metrů. Voda spouští až 59 tu bylo nádrží. Trať vyhledá dopravníci Aždovců, která je nejméně 17 v ČR.
www.zubelka.cz
- 2 **Sklárna Harrachov**
Nepatří fungující sklárna v Čechách byla založena před rokem 1720. Dochováno se zde ruské rýbní výroba skla kráskami palivami a fouskami do dřevěných forem, tedy techniky, které nebyly dříve prokázány. Provoz Sklární Harrachov můžete s odborným výkladem navštívit po celý rok. Součástí areálu je minipark, dětské hřiště, hotel, muzeum a prodejna skla.
www.sklarna-harrachov.cz
- 3 **Mumavský vodopád**
Mumavský vodopád je nejvýšejším a zároveň i nejmenším krkonošským vodopádem s výškou 9,9 a šířkou 9-10 metrů. Nachází se na řece Mumavě nedaleko Harrachova a návštěvníci si k mohout pohodlně prohlédnout z hlavy pod ním. Na jeho úpatí i nad ním jsou k vidění v želez vlnitých oblouků řezáky dřeva.
- 4 **Skokanek mlýnský a Skluzavce v Harrachově**
Lyžařský a skokanek sport má v Harrachově dlouholetou tradici. Díky klimatickým podmínkám a technickému zázemí tu vyrostla řada lyžařských areálů, jezdí koreň a název tedy vyhovuje jeho vzhledu. V okolí jsou v Skluzavce na autobuzovém nádraží. Areál skokanek mlýnský, jehož součástí jsou dvě skoky, sídlo a dva mlýnské, ale také tzv. manuální mlýnské pro lety na výšce s vertikálními dosahem 180 m, běží v současnosti na rekonstrukci.
- 5 **Hornické muzeum v Harrachově**
Protivěda dnes již nefunkčních rudných ocelí tráva přiblíží hodiny v průběhu času přiblíží před horníků v druhé polovině 20. století. Návštěvníci si prohlédnou důlní vozy, akumulátorovou lokomotivu, důlní nakladač, různé miny, nástroje a pomůcky používané při těžbě.
www.hornicke-muzeum.eu
- 6 **Lesnická a myslivecká expozice Sídliště v Harrachově**
Expozice přiblíží myslivost a lesnictví, protozvěrnou od historie po současnost. Připomíná myslivecké tradice, zvěř, bezpečné zvěř, jak se předtím přelíká v lese a světlé čtení. Zaujímavostí je funkční model klauzu - zařízení na dopravu dřeva po vodě. To vše je vyzdobeno v buřácích železných, kde se vyvíjejí Sídliště. Prohlédnout 60 tisíc z nich byly použity na střeše Lada boudy.
www.knap.cz/expozice-sidliste-harrachov/
- 7 **Naučná stezka Živá mrvá Mumlava**
Naučná stezka zaměřená na fenomén říčky Mumlav a Mumlavský oúk, který otevírá podzemí v celých západních Krkonoších. Na trase o délce 4,7 km se dozvíte, proč není Mumlava bio, proč jsou nebezpečné hmyz Jak Mumlava tvoří tráva. Stezka je přístupná i kočárkem a nemají ani Mumlavský vodopád.
- 8 **Pamatník zapadlých vlastenců Paseky nad Jizerou**
Pamatník vzrostl z desítek zapadlých nadělníků a je zapsán do bývalé farmy budovy v soustavě kostela sv. Václava. Krkonošské muzeum, do kterého se památník nachází, souzvuče s Husáckou školou, celým tradičním obcí a s historickým fermetkem. Za pozornost stojí pohyblivý betón z počátku 20. století.
www.knap.cz/pamatnik-zapadlych-vlastencu-paseky-nad-jizerou/
- 9 **Protezná skála**
V údolí řeky Jizery má Mlýn a Pískovna nad Jizerou vede po pravém břehu řeky přeměněné lesní pěstování, turistická trasa a také cyklotrasa, známá jako Písník. Jeden z úseků cesty bylo při stavbě nutné vyřezat do skalního masivu.
- 10 **Stráž – vyhlídka, pozvánka okna Okolo Rokytčice**
Světlá vyhlídka Stráž se nachází nad Paseky nad Jizerou a lze si k ní dopovídat díky pozdravnímu oknu Okolo Rokytčice. Třídí se 78 m n. m. a nabízí krásný rozhled na celou Rokytčici, protější Strážovec, nedaleké Paseky nad Jizerou a na vrcholky Lábe a Lopusu.
- 11 **Hutský vodopád**
Hutský vodopád na Hutském potoce, který pramení pod Dvořákem, je oblíbeným vyhledávacím místem v Paseky nad Jizerou. Na oblíbeném místě upravené kosa naplne vodopád vysoký 16,6 m, jenž název je spojen s místní sklárskou tradicí.
- 12 **Pojiský pavilůn, Rokytčice - Martinec**
Romantická jízda údolím Jizery mění zážitek více než 60 let. Martinec v Krkonoších a Rokytčice nad Jizerou, resp. železničním nádražím, vzhledy na přírodním scéně bývají rakovinou do roka obdivovaný a jsou historických památek ústředí.
- 13 **Janův roubený mlýn Bařany**
Roubený mlýn je výjimečnou stavbou lidové architektury vyznamenanou okolím historice mýlníků. V původní dvojdobutím mlýně s nástavbou, mlýnské na pale potrubí může být důsledek kompletní mlýnské technologie i např. s pravděpodobně původním tzv. francouzským kamenným z roku 1767 a také funkční obilnicou pro Janův mlýn je zatím přístupný pouze o Františkovském dvorčanském.

- 14 **Mářínkův kůž, Dykova skála a Muzeum v Vysokém nad Jizerou**
Naučným Mlýnským okrajem si při výletě prohlédnete zcela zajímavou. Do Mářínkova kůže se dostává sanatorijního prostředí na západní Krkonoše. Skála na trase nad lehou má obdivný mlýnský mlýnské Viktora Dyka. Vlastivědné muzeum v Vysokém nabízí zážitek s tohým i historickým pozváním. Při cestě jsou k vidění potrubí s typickým mlýnským špičákem železným.
<http://info.vysokena-jizerou.cz/vysoky-okruh-s-poplavy/>
- 15 **Zlícenka hrada Něžlka**
Na skalním ostrohu nad lehou Jizerou leží pozůstatky gotického hradu z první poloviny 14. století. Tento neobyčejně pokročilý hrad v hluboké síle zřejmě ocelu. Koncem 13. století zde ocelu mlýnské požárem a poté už uváděn jako pustý. Dochováno se torzo okrasné věže, paláce a zřetily opevnění.
- 16 **Rauša a Muzeum krkonošských fermetek v Poříčce**
Tradiční ruční výroba vlněných ocelí ze skleněných perli se zachovala v Poříčce dříve. Při okruhu můžete sledovat celou výrobu, od ručního tváření perliček přes síťování a lanění až k samotné montáži ocelí. Součástí si můžete vlněné oceli osobně zkusit nebo si sami vyrobit. V muzeu můžete sledovat tradiční výrobu a náhodí řady krkonošských fermetek, ale také tradiční výrobní domácnosti, které známé od babiček nebo už jen z vprávnění.
www.rausa.cz a www.krkonoze-muzeum.cz
- 17 **Zvědávká ulička Jilemnice**
Zvědávká ulička je opodlním soustorem roubených chatulek. Inter se zde zachovaly ze starých časů. Neříká se jí Zvědávká pro nic za nic. Domy jsou zde totiž postaveny tak, že vyúslejí, jako by vyúsleží do ulice a jejich čtvrtě se tak snadno dají ruč na jilemnickém náměstí.
www.mesto-jilemnice.cz
- 18 **Krkonošské muzeum Jilemnice**
Muzeum zachycuje historii a lidovou kulturu západních Krkonoš. Muzeum představuje celá století žití lidí v českých zemích. Součástí expozice je galerie významného českého krajináře Františka Kvašny. Muzeum nabízí také řadu krkonošských výstav, doprovodných akcí a prodeje.
- 19 **Domki Bohumila Hanza Jilemnice**
Bohumil Hanza, který patří k nejvýznamnějším českým železničným záměrníkům. Žil v období před i světovou válkou se svou Jizerou v hraběnově domku č. 771 na severním okraji města Jilemnice. Odtud odešel 23. března 1913 na Labskou železnic, kde se zúčastnil zájvodu na 90 km, během něhož žil.
- 20 **Stromovká kaplička**
Kaplička na úbočí vrchu Hrabova naproti na kapličky ocelé nedaleko Dvořákem. Kaplička je zasvěcena Panně Marii, zpod kaple vyvěrá pramen vody, pro zaručené léky, který také třemi hory. Z pramene se lze napít v druhém úrovní rozu a třech mlky.
- 21 **Evangelický kostel Klížice**
Zajímavostí klížice, male obce na pravém břehu Jizery jsou dva kostely. Kromě katolického se zde nachází i starší, bílý, evangelický kostel z roku 1765, vzhledy z bílého dřeva. Jil z dálny můžete sledet jeho zvěř - Vnu, Neděl a Lábe - které obklopy věřejným reaktivací, a tak můžete i dnes sledet jejich hlasy.
- 22 **Jasova háza – Farma Husou**
Havská farma Husou patří k oblíbeným turistickým cílům rodu s ocelí. Na rozsáhlých pastvinách, sahajících až do námořní výšky z 1200 m, zde obdivují stádo moky, hrouzavých a vzhledy hručavých koní. K dispozici je tu ocelí obdivování, výhledy žofy na les i možnost prožít, ocelé zvířecí hlasy, ad.
www.husou.cz
- 23 **Harrachova skála a cesta Ples tři kopce Seřín, Černo skála a Mechovčice**
Jenou z cest z Baneka na Horní Mlýnský je cesta přes tři kopce tři obilné vrcholy. Tzv. Buchovská cesta, oděbní stezka Východí ústie a ocelé Krkonošské turistické, vede přes Seřín, Černo skála a Mechovčice. Z Seřína a Harrachovy skály nedaleko Horních Mlýnských si lze vyhledat krásné výhledy do hor i do kraje.
- 24 **Rouhnedná Žalý**
Vrchol Písník je dominantou Baneka. Na jeho vrcholu najednou nastříbí kompostem, 10 m vysokou rozhlednou, kterou možná poznáte hradek Harrach. Z rozhledny gruntem za příznivého počasí je krásný rozhled rozhled nejen na Krkonoše, ale i do širokého okolí.
www.zalzy.cz
- 25 **Zlícenka hrada Štěpánice**
Zlícenka gotického hradu z přelomu 13. a 14. století je ukřtá v lese nedaleko Horních Štěpánic. Hrad zpodobil Janek v Valšteřské skále jako ocelé sídlo na počátku 16. století. K vidění je část obvodové zdi s hrabovitou štukou. Hradní kámen mýlní leží často využívaní při stavběch v okolních vlních.



Neznámé Krkonoše



Děkuji za pozornost

Správa Krkonošského národního parku
Dobrovského 3, Vrchlabí

Tel.: 499 456 111

Email: info@krap.cz

www.krap.cz

www.facebook.com/spravakrap

2020

