

# REGIONY EU (2020 - 2022)

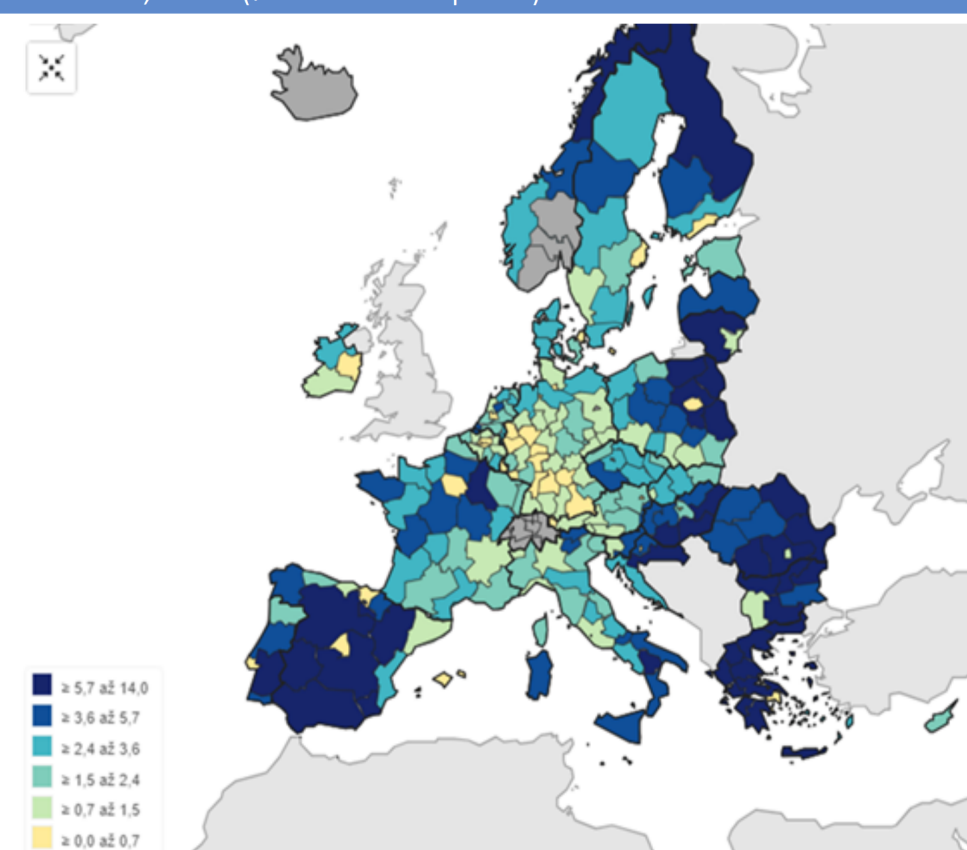
Srovnávací a analytický materiál pro členy Parlamentu ČR

Zpracoval: Parlamentní institut

Autoři: Tereza Krček, Soňa Šteigerová

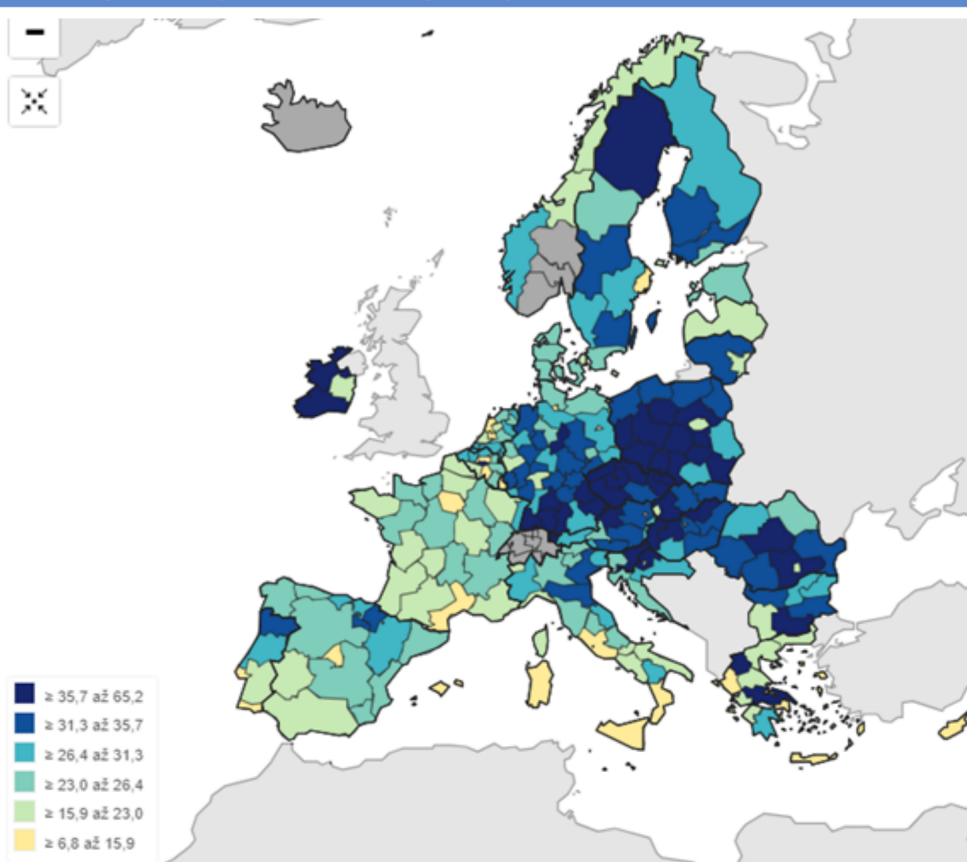
## ZEMĚDĚLSTVÍ, PRŮMYSL A SLUŽBY V REGIONECH

Mapa: Hrubá přidaná hodnota v základních cenách — zemědělství a lesnictví, 2020 (% z celkového počtu)



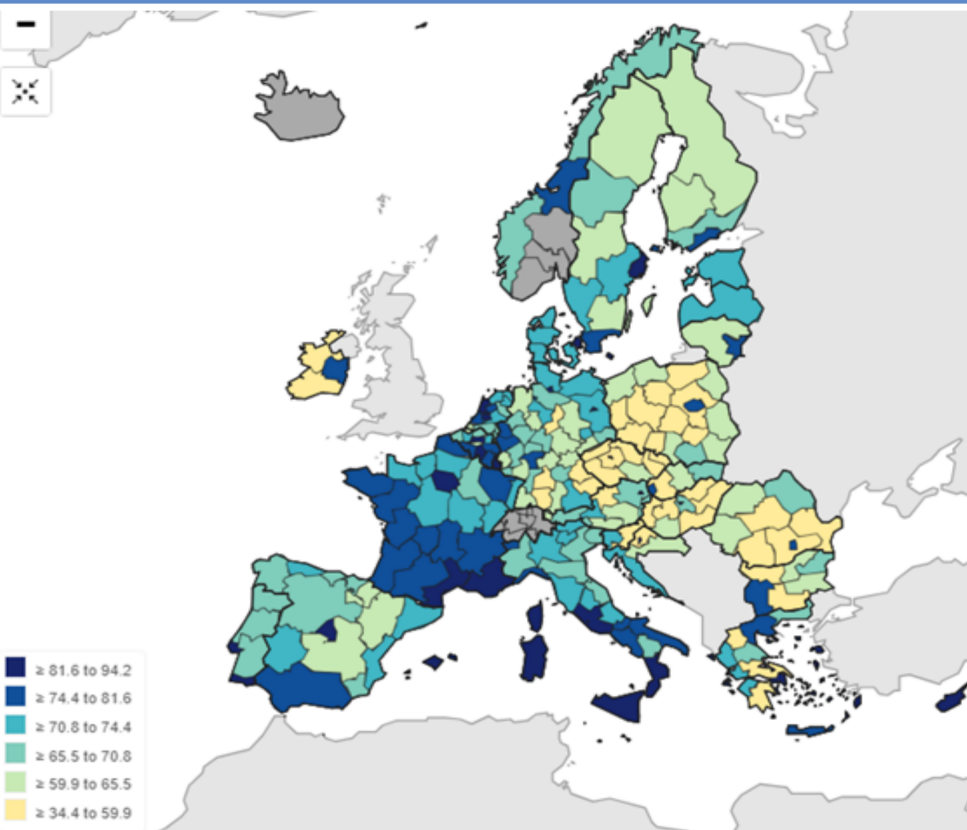
Zdroj: Eurostat (online data code: nama\_10r\_3gva)

Mapa: Hrubá přidaná hodnota v základních cenách — průmysl a služby, 2020 (% z celkového počtu)



Zdroj: Eurostat (online data code: nama\_10r\_3gva)

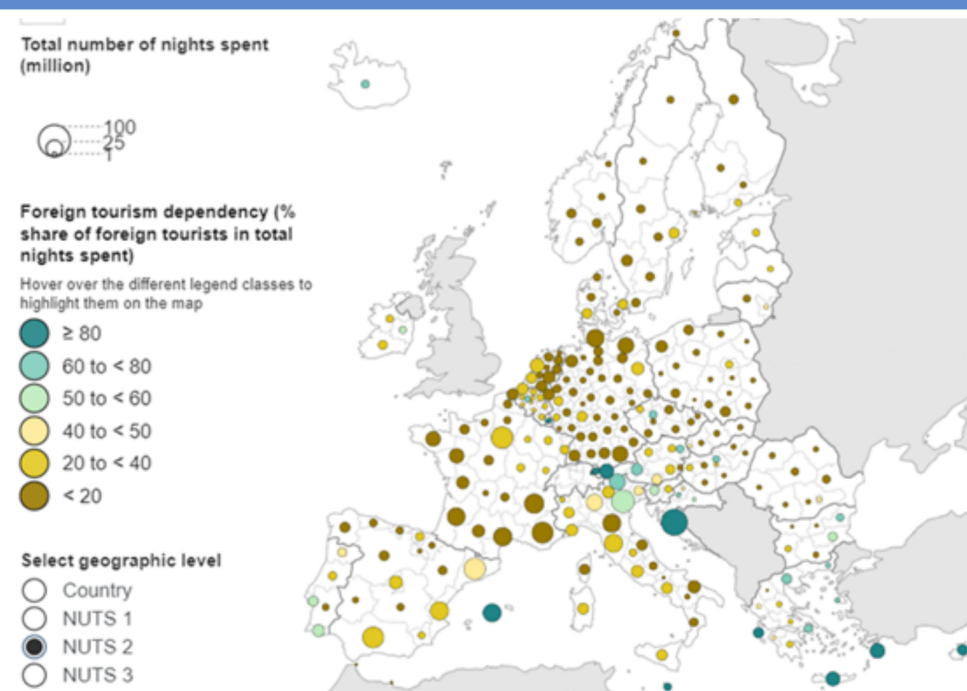
Mapa: Hrubá přidaná hodnota v základních cenách — služby, 2020 (% z celkového počtu)



Zdroj: Eurostat (online data code: nama\_10r\_3gva)

## CESTOVNÍ RUCH V REGIONECH

Mapa: Noci strávené v turistickém ubytování a závislosti na zahraničním cestovním ruchu, 2021 (milion nocí a %)



Zdroj: Eurostat (online data code: tour\_occ\_nin3)